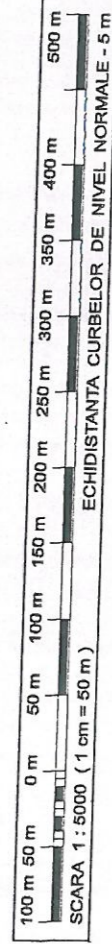
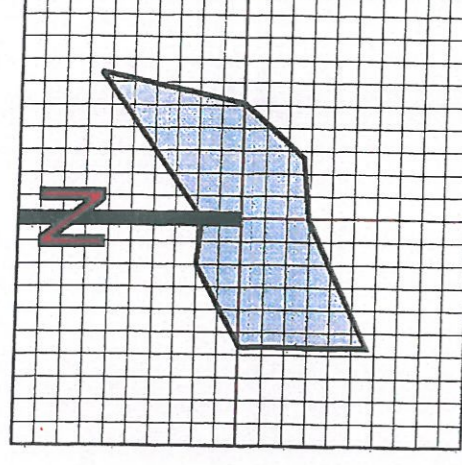





SCHEMA DE ASAMBLARE PLANSA 3

SATUL LUCIANCA
Comuna Butimanu














1	2	3
4	5	6



LIMITE

-  LIMITA TERITORIULUI ADMINISTRATIV AL COMUNEI BUTIMANU
-  LIMITA TERITORIULUI INTRAVILAN PROPUȘ - 2006
-  LIMITA NUCLEE CENTRALE SAT LUCIANCA








ZONIFICARE

-  ZONA PENTRU LOCUINTE SI FUNCTIUNI COMPLEMENTARE, REGIM DE INALTIME P, P+1, P+2
-  ZONA PENTRU INSTITUTII PUBLICE SI SERVICII DE INTERES GENERAL
-  ZONA MIXTA : HOTELURI, VILE, PENSIUNI, LOCUINTE DE VACANTA
-  ZONA CU ROL PREDOMINANT AGREMENT, SPORT ;
-  FUNCTIUNE COMPLEMENTARA - STRUCTURI DE PRIMIRE TURISTICE
-  ZONA MIXTA : LOCUIRE, LOCUIRE DE VACANTA IN SPATIU PREDOMINANT PLANTAT
-  ZONA PENTRU UNITATI INDUSTRIALE SI DE DEPOZITARE
-  ZONA PENTRU UNITATI AGRICOLE
-  ZONA PLANTATII CU ROL DE PROTECTIE SI AMBIENTAL
-  ZONA PENTRU OBIECTIVE DE GOSPODARIE COMUNALA, CIMITIRE
-  ZONA PENTRU CONSTRUCTII AFERENTE LUCRARILOR TEHNICO-EDILITARE
-  ZONA PENTRU CAI DE COMUNICATIE RUTIERA SI AMENAJARI AFERENTE
-  CURSURI DE APA

ZONE DE PROTECTIE , INTERDICTIE

-  LIMITA ZONEI DE PROTECTIE PE BAZA NORMATIVELOR SANITARE (OMS 536/97 , L 107/96 , HG 101/98)
-  INTERDICTIE TEMPORARA DE CONSTRUIRE PANA LA ELABORARE SI APROBARE PUZ

DRUMURI, STRAZI

-  DRUM NATIONAL (DN 1A)
-  DRUM JUDETEAN (DJ 101 B)
-  STRAZI PRINCIPALE SI SECUNDARE PROPUSE PENTRU MODERNIZARE SI LARGIRE
-  STRAZI PROPUSE PE TRASEE NOI
-  POD EXISTENT PROPUȘ PENTRU MODERNIZARE
-  INTERSECTII PROPUSE PENTRU MODERNIZARE
-  PROFILE TRANSVERSALE STRAZI

-  LUCRARI HIDROTEHNICE DE PROTECTIE A MALURILOR - PROPUNERE